
 <b>OFICINA DEL ALTO COMISIONADO PARA LA PAZ</b>	<b>NTC 6480 GESTIÓN TERRITORIAL</b>		Acción Integral Contra Minas Antipersonal
	<b>ANEXO D METODOLOGÍA DE CUALIFICACIÓN DE INFORMACIÓN</b>	<b>VERSIÓN: 4</b>	<b>04/04/2023</b>

## **Metodología de cualificación de información para la Acción Integral Contra Minas Antipersonal mediante la herramienta de Mapa Parlante.**

El propósito del presente documento es el de explicar la metodología para la validación y obtención de información sobre eventos AICMA en las entidades territoriales<sup>1</sup> dirigida a actualizar el sistema de gestión de información IMSMA (por sus siglas en inglés), como uno de los componentes de la Gestión Territorial de la AICMA. Por cualificación de la información en el contexto de la AICMA se entiende la metodología utilizada para precisar las cualidades o características sobre incidentes y accidentes relacionados con las minas antipersonal y las municiones sin explotar MAP, MUSE. Esta metodología es de tipo cualitativo y su implementación busca mejorar la información que se tiene, no sólo validando los eventos ya registrados en el IMSMA, sino también apropiando más información sobre estos, sobre nuevos eventos y sobre hechos que generan una percepción del riesgo a escala local por la sospecha y/o presencia de MAP, MUSE. Por lo anterior, la cualificación de información genera insumos para la toma de decisiones y la priorización de intervenciones AICMA en sus diferentes componentes de Desminado Humanitario, Educación en el Riesgo de Minas y Asistencia Integral a Víctimas (DH, ERM y AIV) de acuerdo con las necesidades de las comunidades y los territorios.

La metodología de cualificación de información se lleva a cabo desde el Enfoque Territorial Participativo (ETP), el cual promueve el diseño e implementación de metodologías de acción en territorios socialmente construidos de amplia interrelación entre sus actores privados y públicos que se identifican con un espacio geográfico. Estos actores territoriales viven y operan por tradición cultural, política e histórica, para resolver problemas comunes y solucionarlos de acuerdo con intereses y prioridades compartidas<sup>2</sup>.


Por lo tanto, desde la perspectiva del Enfoque Territorial Participativo (ETP), la metodología de cualificación de información se implementa siguiendo los principios de la cartografía social comunitaria, entendida como:

*“un método participativo de investigación colectiva que parte de una perspectiva integradora, mediante la cual se entiende que la realidad es construida por las personas, desde sus experiencias culturales, interpersonales y políticas, las cuales influyen en la representación mental, gráfica, subjetiva y material del contexto socio-cultural.”<sup>3</sup>*

<sup>1</sup> La Constitución Política de Colombia define como entidades territoriales a departamentos, municipios, resguardos indígenas, consejos comunitarios.

<sup>2</sup> Carmen Reynaldo Treminio. Soberanía y Seguridad Alimentaria y Nutricional en Territorios Sociales Gestión territorial con participación ciudadana. Organización de las Naciones Unidas para la Alimentación y la Agricultura - FAO. Santiago, Chile. P. 42.

<sup>3</sup> Innovación social colectiva. Conocimientos y aprendizajes para la transformación social. En: [www.Innovacion-soci.webs.upv.es](http://www.Innovacion-soci.webs.upv.es)

 <b>OFICINA DEL ALTO COMISIONADO PARA LA PAZ</b>	<b>NTC 6480 GESTIÓN TERRITORIAL</b>		Acción Integral Contra Minas Antipersonal
	<b>ANEXO D METODOLOGÍA DE CUALIFICACIÓN DE INFORMACIÓN</b>	<b>VERSIÓN: 4</b>	<b>04/04/2023</b>

En este marco, la Gestión Territorial de la cualificación de información para la AICMA se realiza por medio de la herramienta metodológica “Mapa Parlante”. El Mapa Parlante es una herramienta metodológica de diagnóstico social y participativo. Esta herramienta favorece el intercambio de información de manera participativa, transmite información importante en forma de imágenes o símbolos, es amigable con personas de escaso o ningún grado de alfabetización, produce resultados palpables y crea en el grupo identidad con los resultados conjuntos<sup>4</sup>.

El **objetivo principal** de la metodología de cualificación de información para la AICMA es brindar los insumos desde fuentes locales, necesarios para la toma de decisiones, la priorización y la focalización de intervenciones en la AICMA.

Los **objetivos específicos** de esta metodología de cualificación de información para la AICMA son:


- Verificar y validar la información de los eventos IMSMA.
- Recopilar de manera participativa e incluyente la información de los eventos IMSMA con comunidades y autoridades territoriales de municipios, resguardos indígenas y consejos comunitarios.
- Actualizar el sistema de información de la AICMA (IMSMA).

El **alcance** de cualificar información sobre la presencia y/o sospecha de MAP, MUSE es la respuesta a diferentes requerimientos del Estado Colombiano sobre accidentes, incidentes y percepción del riesgo en municipios, resguardos indígenas y consejos comunitarios, que generan las siguientes circunstancias:

- Necesidad del territorio para intervenir con la AICMA.
- Recomendación realizada por la Defensoría del Pueblo por medio de Alertas Tempranas.
- Requerimientos judiciales.
- Necesidad de intervención derivadas de la articulación con otras políticas públicas (Política de víctimas y de restitución de tierras, política de desarrollo territorial, Acuerdo final de paz, entre otras).

Nota: Estos requerimientos determinan la extensión territorial - municipal, resguardo, consejo comunitario- que contendrá el mapa con que se trabajará durante la jornada de realización del Mapa Parlante.

<sup>4</sup> González, Micaela. Intervención en la pedagogía social. Mapas parlantes. En: <https://www.slideshare.net/LUNADARKY/mapas-parlantes>

 <b>OFICINA DEL ALTO COMISIONADO PARA LA PAZ</b>	<b>NTC 6480</b> <b>GESTIÓN TERRITORIAL</b>	 Acción Integral Contra Minas Antipersonal
	<b>ANEXO D</b> <b>METODOLOGÍA DE CUALIFICACIÓN DE INFORMACIÓN</b>	

**Los espacios** para llevar a cabo la metodología de cualificación de información mediante la herramienta de Mapa Parlante son los siguientes:

- a) Una reunión con la participación de las autoridades y los habitantes del municipio o del resguardo indígena o del consejo comunitario<sup>5</sup> Y posteriormente la realización de un Consejo de Seguridad Municipal para dar a conocer y corroborar la información que resulta del taller de Mapa Parlante

Esta modalidad está diseñada en función de la necesidad de cualificar información de sospecha y/o presencia de MAP, MUSE en territorios alejados de la cabecera municipal (veredas, corregimientos, inspecciones de policía, resguardos, consejos comunitarios), en donde resulta más funcional que los facilitadores del taller de Mapa Parlante se desplacen hacia la comunidad campesina o del resguardo indígena o del consejo comunitario.


- b) Consejo de Seguridad ampliado: Esta modalidad es la tradicional, en la que en el Mapa Parlante intervienen diferentes actores representativos del territorio entre autoridades territoriales y comunidad y se realiza en el marco de un Consejo de un Seguridad.

### **Desarrollo de la metodología.**

El taller de cualificación de información debe realizarse en un tiempo de máximo 3 horas. El mismo está compuesto por las siguientes actividades:

<b>No.</b>	<b>TEMA</b>
<b>1</b>	Contexto de la AICMA y breve sensibilización en ERM.
<b>2</b>	Construcción de la línea del tiempo de hechos relacionados con la conflictividad armada o dinámicas conflictivas en el territorio. <b>(Hitos históricos de la conflictividad en el municipio)</b>
<b>3</b>	Ubicación en el mapa de los lugares ícono del territorio en análisis <b>(Símbolos cartográficos)</b>
<b>4</b>	Confirmación de eventos y víctimas en el mapa
<b>5</b>	Registro de nueva información de eventos
<b>6</b>	Percepción del riesgo de la presencia de Artefactos Explosivos (AE), MAP/MUSE

<sup>5</sup> El listado de actores sociales a convocar al taller se encuentra en el subtítulo "Articulación con el Gobierno Territorial para coordinar la logística del taller de Mapa Parlante".

 <b>OFICINA DEL ALTO COMISIONADO PARA LA PAZ</b>	<b>NTC 6480</b> <b>GESTIÓN TERRITORIAL</b>		Acción Integral Contra Minas Antipersonal
	<b>ANEXO D</b> <b>METODOLOGÍA DE CUALIFICACIÓN DE INFORMACIÓN</b>	<b>VERSIÓN: 4</b> <b>04/04/2023</b>	

## **1) Alistamiento para la cualificación de información con comunidades rurales, resguardos indígenas y/o consejos comunitarios afrocolombianos.**

Para llevar a cabo el taller de cualificación de información con comunidades rurales/resguardos indígenas/consejos comunitarios afro, deben realizarse previamente las siguientes actividades preparatorias:

### **I- Articulación con el Gobierno Territorial para coordinar la logística del taller de cualificación de información.**


Defina la modalidad en la cual va a realizarla cualificación de información, así usted podrá saber con quién articula la convocatoria al mismo: Autoridad del Resguardo Indígena, Autoridad del Consejo Comunitario, Autoridad Municipal.

Contacte al Enlace AICMA o al funcionario o representante designado por el Gobierno Territorial para la gestión de la acción contra minas antipersonal. Contextualice al funcionario o al representante AICMA del propósito del taller de cualificación. Definan el lugar, la fecha, los participantes y la convocatoria al taller.

Adicionalmente, es necesario articular con la Autoridad Territorial la convocatoria de los actores territoriales que participarán en este ejercicio.

El taller debe realizarse con un grupo representativo de actores del territorio (en cuanto a roles sociales, género, edad, etnia), por lo menos 15 personas de diferentes áreas geográficas del territorio a cualificar (corregimientos, veredas, resguardos, consejos comunitarios):

- ✓ Autoridades territoriales (municipios, resguardos indígenas/ consejos comunitarios)
- ✓ Presidentes o miembros de Juntas de Acción Comunal.
- ✓ Líderes y lideresas de las organizaciones de base.
- ✓ Rectores y docentes de las instituciones educativas y centros de educación rural
- ✓ Contratistas y técnicos de empresas en la zona.
- ✓ Transportadores.
- ✓ Líderes religiosos.
- ✓ Hombres, mujeres, jóvenes, y adultos mayores representativos en la comunidad.
- ✓ Representantes de territorios étnicos (resguardos / consejos comunitarios)
- ✓ Personeros escolares y otros niños, niñas y adolescentes que tengan algún rol de liderazgo comunitario.
- ✓ Personal de salud operando en el territorio.
- ✓ Organismos humanitarios locales, nacionales e internacionales que tengan presencia en el territorio.

 <b>OFICINA DEL ALTO COMISIONADO PARA LA PAZ</b>	<b>NTC 6480 GESTIÓN TERRITORIAL</b>		Acción Integral Contra Minas Antipersonal
	<b>ANEXO D METODOLOGÍA DE CUALIFICACIÓN DE INFORMACIÓN</b>	<b>VERSIÓN: 4</b>	<b>04/04/2023</b>

## II- Unificación de la información cartográfica.

Alistar los mapas que se van a utilizar en el taller para contrastar y unificar la información cartográfica veredal del municipio.

**Recurra** al mapa que contiene la cartografía oficial de eventos AICMA registrados en el Sistema de Información IMSMA. Solicite al componente de Gestión de información el mapa que contiene la cartografía oficial de eventos AICMA registrados en el Sistema de Gestión Información IMSMA.

Se recomienda Solicitar a la oficina de planeación del municipio y/o al gobierno del territorio étnico la cartografía con la delimitación veredal, municipal y/o del territorio étnico.

Contraste y unifique la información de los mencionados mapas. Si en este proceso de contraste y unificación de información cartográfica surgen algunas inconsistencias en cuanto a límites veredales, inclusión o exclusión de veredas, escriba dichas inconsistencias en la Tabla 1 - Ficha técnica taller de mapa parlante, en el aparte “*Información cartográfica – observaciones*”.

## III- Equipo requerido para la Implementación del taller.


El taller debe contar con mínimo dos personas para la implementación de la metodología:

- **Una persona que lidera o coordina** el taller.
- **Otra(s) persona(s) que sistematiza(n) o registra(n)** la información en equipo de cómputo.

En caso de tener un número superior a 15 participantes se recomienda contar con el apoyo de otra persona es decir una persona lidera y dos sistematizan la información.

## IV- Revisión del contexto de afectación territorial

Revisar el documento de “**Afectación municipal de eventos por minas antipersonal**”, el cual contiene el listado de eventos MAP, MUSE, el número de víctimas registradas y las operaciones de desminado humanitario realizadas. Este documento es suministrado por el componente de Gestión de Información de la entidad coordinadora de la AICMA.

 <b>OFICINA DEL ALTO COMISIONADO PARA LA PAZ</b>	<b>NTC 6480</b> <b>GESTIÓN TERRITORIAL</b>	 Acción Integral Contra Minas Antipersonal
	<b>ANEXO D</b> <b>METODOLOGÍA DE CUALIFICACIÓN DE INFORMACIÓN</b>	

También puede consultar la herramienta “PowerBe” para territorios étnicos para obtener información antecedente sobre eventos AICMA en territorios étnicos. Para acceder a este visor puede ingresar por medio de [Étnico](https://app.powerbi.com/view?r=eyJrljoiNjg3N2IxY2QtZTU0MS00ZjI0LTgzYzMtYzBiOTBiM2VINmY3liwidCI6IjFjMjBkMDU2LWlzZTQtNGYwNyIhNTRjLTg0ZTQyMTZhMjkyMCIslmMiOjR9&pageName=ReportSection3a2425ba6c9a7ee49cb9) <https://app.powerbi.com/view?r=eyJrljoiNjg3N2IxY2QtZTU0MS00ZjI0LTgzYzMtYzBiOTBiM2VINmY3liwidCI6IjFjMjBkMDU2LWlzZTQtNGYwNyIhNTRjLTg0ZTQyMTZhMjkyMCIslmMiOjR9&pageName=ReportSection3a2425ba6c9a7ee49cb9>

Otro insumo importante para considerar es la revisión previa de las **“Alertas Tempranas”** emitidas por la Defensoría del Pueblo sobre el municipio, resguardo indígena o consejo comunitario sobre el cual se busca cualificar la información. Estas alertas son suministradas por el componente de Gestión Territorial de la entidad coordinadora de la AICMA. También es importante tener en cuenta intervenciones, proyectos y actores AICMA presentes en el territorio donde se realiza la cualificación de información.

#### **V- Alistamiento de las tablas para el taller de cualificación.**

Prepare las siguientes tablas de registro de información para consignar en ellas la información que recolecte durante la realización del taller de cualificación de información:

<b>TABLAS</b>	
Tabla 1	Ficha técnica taller de cualificación
Tabla 2	Hitos históricos relacionados con la conflictividad armada
Tabla 3	Confirmación de eventos (accidentes –incidentes)
Tabla 4	Caracterización de nuevas víctimas
Tabla 5	Identificación del riesgo por sospecha y/o presencia de Artefactos Explosivos (AE: MAP/MUSE)
Tabla 6	Advertencia de señales peligrosas
Tabla 7	Afectaciones a la comunidad
Tabla 8	Percepción del riesgo

La fuente de información de las tablas es el documento de **“Afectación municipal de eventos por minas antipersonal”** del municipio objeto del ejercicio.






Las tablas deben guardarse en el equipo de cómputo y también deben ser llevadas impresas o ploteadas, o elaboradas manualmente.

Las tablas se diligencian durante el taller en el equipo de cómputo. O si se diligencian de forma manual, asegúrese de transcribir la información en archivo Word en el equipo de cómputo.

 <b>OFICINA DEL ALTO COMISIONADO PARA LA PAZ</b>	<b>NTC 6480</b> <b>GESTIÓN TERRITORIAL</b>	 Acción Integral Contra Minas Antipersonal
	<b>ANEXO D</b> <b>METODOLOGÍA DE CUALIFICACIÓN DE INFORMACIÓN</b>	



**Alistamiento de la simbología cartográfica** Asegúrese de contar con el material necesario que representa iconos en el municipio/resguardo/consejo comunitario sobre el cual se realiza el Mapa Parlante, para:

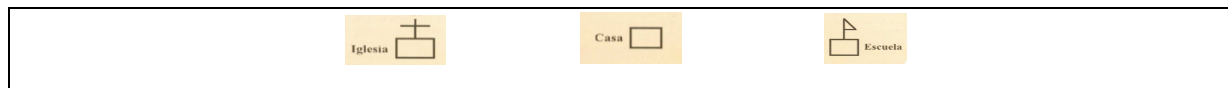
- Construcción de línea del tiempo
- Ubicación en el mapa de los hitos históricos relacionados con la conflictividad armada en el territorio (realizar línea del tiempo y diligenciar **tabla 2**)
- Confirmación de eventos y víctimas (símbolos para usar en mapa y diligenciar **tabla 3**)
- Registro de nuevas víctimas (símbolos para usar en mapa y diligenciar **tabla 4**)
- Percepción del riesgo (símbolos para usar en mapa y diligenciar **tablas 5, 6, 7, 8**)

Símbolos de verificación de eventos y víctimas	
Actividades	Simbología
Hitos históricos relacionados con el conflicto armado	Fichas bibliográficas 
Verificación de información	Eventos / Víctimas confirmados 
	Eventos / Víctimas no confirmados 
	Nuevos eventos identificados 
	Nuevas víctimas identificadas 

Nota: Existe una simbología de íconos adicional que puede utilizarse en mapas de escala veredal, cuyo propósito es el de apoyar la información a verificar sobre eventos y víctimas. Se recomienda utilizarlos en mapas de escala veredal ya que en mapas de escala municipal el ícono tapa una gran extensión de geografía a escala real. El facilitador es libre de utilizar los símbolos tradicionales y socialmente construidos en la comunidad (el bosque, la quebrada, el río, el alto, la iglesia, el puente, la gruta, “donde para el bus”, la tienda, la cancha, entre otros).

**Ejemplo de símbolos que representan puntos relevantes para la comunidad**

 <b>OFICINA DEL ALTO COMISIONADO PARA LA PAZ</b>	<b>NTC 6480</b> <b>GESTIÓN TERRITORIAL</b>		Acción Integral Contra Minas Antipersonal
	<b>ANEXO D</b> <b>METODOLOGÍA DE CUALIFICACIÓN DE INFORMACIÓN</b>	<b>VERSIÓN: 4</b> <b>04/04/2023</b>	



También, puede describir la ubicación que representan los íconos geográficos o comunitarios en las fichas bibliográficas y en las tablas de registro de la verificación de los eventos y de las víctimas.

**- Lista de elementos a preparar para el taller de cualificación de información.**

Se recomienda a los facilitadores utilizar esta lista de elementos a preparar para la realización de la cualificación. Esta lista es un apoyo para no olvidar materiales necesarios en la realización del taller:

#	Lista de elementos para taller de mapa parlante	X
1	Lugar, fecha, participantes y convocatoria definidos con el enlace de AICMA	
2	Mapa del municipio con eventos IMSMA ploteado	
3	Mapa de la alcaldía/Resguardo/consejo comunitario con delimitación veredal	
4	Documento de "Afectación municipal de eventos por minas antipersonal" impreso	
5	Intervenciones, proyectos y actores AICMA	
6	Alertas tempranas sobre el municipio / resguardo indígena / consejo comunitario	
7	Ocho (8) tablas en el equipo de cómputo e impresas	
8	Simbología cartográfica (incluye puntos de colores rojos, verdes, amarillos y azules, íconos geográficos y comunitarios)	
9	Fichas bibliográficas	
10	Formularios de Ubicación y Localización de eventos (FULE) impresos	
11	Formato oficial de listado de asistencia impreso	
12	Encuesta de evaluación del taller impresa	



**2) Implementación del taller con comunidades rurales, resguardos indígenas y/o consejos comunitarios afrocolombianos.**

**I- Instalación del taller.**

Lleve a cabo:

- Presentación de participantes
- Explicación del objetivo del taller, actividades a realizar y duración.



 <b>OFICINA DEL ALTO COMISIONADO PARA LA PAZ</b>	<b>NTC 6480</b> <b>GESTIÓN TERRITORIAL</b>	 Acción Integral Contra Minas Antipersonal
	<b>ANEXO D</b> <b>METODOLOGÍA DE CUALIFICACIÓN DE INFORMACIÓN</b>	

- Diligenciamiento del listado de asistencia. Aparte del listado de asistencia en el formato oficial de la entidad, tenga en cuenta que es el momento de diligenciar la **tabla # 1**.

## II- Contexto del AICMA y ejercicio de sensibilización en ERM

Se recomienda abrir el taller con información de afectación por MAP, MUSE desde la escala departamental hasta la escala municipal, o territorio étnico. Así mismo, es importante abrir el taller con una sensibilización en comportamientos seguros desde la Educación en el Riesgo de Minas (ERM).

## III- Identificación de los hitos históricos del municipio relacionados con la conflictividad armada (línea del tiempo y tabla 2)

Para reconstruir un contexto histórico de la conflictividad armada en el territorio, en relación con la contaminación de Artefactos Explosivos (MAP/MUSE):

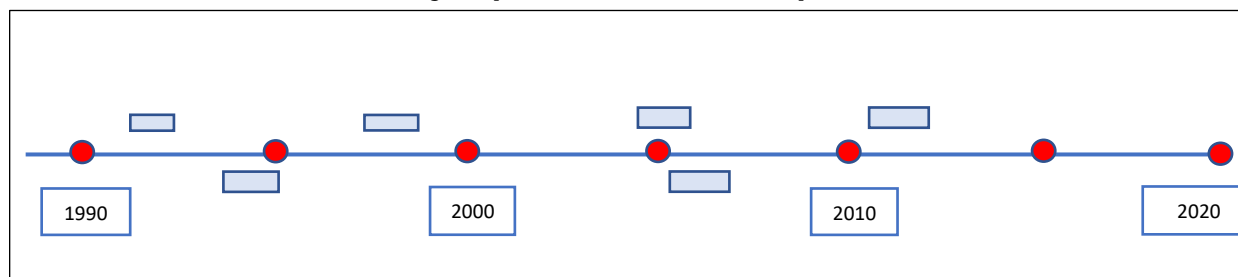
- ✓ Realice un ejercicio de **línea de tiempo**, determinando los hitos de la conflictividad en el territorio.
- ✓ Relacione en el mapa los **acontecimientos hitos** en el territorio relacionados con la conflictividad armada.


Para desarrollar este ejercicio, solicite a los participantes que escriban de forma concisa en las fichas bibliográficas, los hitos históricos de la conflictividad armada en el territorio. Por ejemplo: toma armada de la estación que afectó a la iglesia, desplazamiento de la comunidad de punto rojo en la vereda de Belén, entre otros.

Ubique las fichas bibliográficas en la línea del tiempo, enumérelas las fichas bibliográficas que se han ubicado en la línea del tiempo teniendo en cuenta desde el hito más antiguo al más reciente, donde el # 1 es el más antiguo.

Haga énfasis en eventos históricos de alto impacto como **acciones bélicas, tomas de territorios o poblados, tránsito reconocido de grupos armados, desplazamientos forzados, presencia de cultivos ilícitos, confinamientos**, para ubicarlos en la línea del tiempo, construida colectivamente.

### Ejemplo de línea de tiempo



 <b>OFICINA DEL ALTO COMISIONADO PARA LA PAZ</b>	<b>NTC 6480</b> <b>GESTIÓN TERRITORIAL</b>		Acción Integral Contra Minas Antipersonal
	<b>ANEXO D</b> <b>METODOLOGÍA DE CUALIFICACIÓN DE INFORMACIÓN</b>	<b>VERSIÓN: 4</b> <b>04/04/2023</b>	

Luego de completada la línea del tiempo, proponga un análisis conjunto sobre la dinámica del conflicto que refleja esta historia. Puede partir de la pregunta guía: *“¿Qué conclusiones se derivan de esta línea del tiempo?”*

A continuación, **ubique** en el mapa la información de las fichas bibliográficas consignadas en la línea del tiempo. Puede colocar las fichas bibliográficas enumeradas al lado del mapa o escribir la información de estas al lado del mapa, siguiendo la numeración. A continuación, marque el lugar en el mapa con el número señalado en la ficha bibliográfica. Con este ejercicio estamos relacionando la ubicación temporal y espacial de los hitos históricos de la conflictividad armada en el territorio.

Esta información es importante para desarrollar la **tabla 2**, en la cual se va a registrar la información de los hitos de la conflictividad armada en el territorio que se están conociendo por parte de los facilitadores.

También, la ubicación de estos hitos de la conflictividad armada es punto de partida para comenzar a verificar eventos y víctimas, sobre lo cual continuaremos en el acápite **“V- Verificación de información de eventos (accidentes e incidentes) AICMA”**.


Si tiene la posibilidad de apoyarse en un mapa de escala veredal y lo cree necesario para representar en el mapa la información más exacta obtenida, ubique en el mapa los símbolos que representan puntos geográficos o comunitarios. Por ejemplo: el bosque, la quebrada, el río, la iglesia, el puente, la gruta, “donde para el bus”, la tienda, la cancha, caminos, carreteables, trochas destacadas, centros de salud, escuelas, instalaciones de las fuerzas armadas.

También ubique en el mapa el tipo de población de corregimientos, veredas, puntos conocidos, límites o sobreposiciones del municipio con otros territorios como resguardos indígenas y, consejos comunitarios.

#### **IV- Registro de información en tablas 1 y 2**

Diligencie la información de las tablas 1 y 2 en forma paralela al desarrollo de la instalación del taller y a la identificación de los hitos históricos relacionados con la conflictividad armada.

<b>Tabla 1. Ficha técnica taller de cualificación</b>	
<b>Fecha de realización del ejercicio:</b>	

 <b>OFICINA DEL ALTO COMISIONADO PARA LA PAZ</b>	<b>NTC 6480 GESTIÓN TERRITORIAL</b>		 Acción Integral Contra Minas Antipersonal
	<b>ANEXO D METODOLOGÍA DE CUALIFICACIÓN DE INFORMACIÓN</b>		
			<b>04/04/2023</b>

Municipio:						
Actores participantes	SI	NO	H (Número )	M (Número )	Menores de Edad (número)	Total
Autoridades municipales						
Autoridades de resguardo indígena						
Autoridades de consejo comunitario						
Presidentes de JAC						
Líderes de Organizaciones de base						
Rectores/profesores de I.E y C.E.R						
Empresas privadas						
Transportadores						
Líderes religiosos						
Comunidad en general						
Personerías						
Personal de salud						
Otros Organizaciones humanitarias Organismos internacionales						
Información cartográfica – observaciones						

Un ejemplo sobre la manera de diligenciar la **tabla 2**, se presenta en el siguiente cuadro:

**Tabla 2. Hitos del territorio relacionados con conflictividad armada**

 <b>OFICINA DEL ALTO COMISIONADO PARA LA PAZ</b>	<b>NTC 6480</b> <b>GESTIÓN TERRITORIAL</b>	 Acción Integral Contra Minas Antipersonal
	<b>ANEXO D</b> <b>METODOLOGÍA DE CUALIFICACIÓN DE INFORMACIÓN</b>	

FECHA	Nivel de Importancia		HITOS DESCRIPCIÓN	UBICACIÓN GEOGRÁFICA
	Mayor	Menor		
2010	X		En el año 2010 se presentó en el municipio un enfrentamiento entre las Farc, Eln y bandas criminales por control del territorio, esto obligo a varias familias a salir del lugar. Uno de los grupos estuvo ubicado en la zona por unos meses.	Entre las veredas otro lado y soltadero
2017				
2018				


#### V- Verificación de información de eventos (accidentes e incidentes) AICMA

Este es un momento central en el taller de cualificación. La verificación de información consiste en validar de la información de eventos (accidentes e incidentes) reportados en el IMSMA, información que se encuentra en el documento de **“Afectación municipal de eventos por minas antipersonal”**, también conocido como “Expediente Municipal”. Para realizar este paso, lea en voz alta dirigiéndose a las personas participantes uno a uno los eventos y las respectivas víctimas que se encuentran en este documento.



Recordemos que venimos de la ubicación en el mapa de hitos de la conflictividad armada como punto de partida para comenzar a verificar eventos y víctimas, o para obtener nueva información sobre estas dos variables (eventos y víctimas) no registrados en el documento de afectación municipal de eventos por MAP. Cuando la comunidad no tenga certeza de donde ocurrieron los acontecimientos o hitos históricos de la conflictividad armada en el territorio.

- **Ubicación en el mapa**



A medida que se va verificando la información, ésta se va ubicando en el mapa con **puntos de color verde** para aquellos eventos y/o víctimas que la comunidad confirma.

 <b>OFICINA DEL ALTO COMISIONADO PARA LA PAZ</b>	<b>NTC 6480</b> <b>GESTIÓN TERRITORIAL</b>	 Acción Integral Contra Minas Antipersonal
	<b>ANEXO D</b> <b>METODOLOGÍA DE CUALIFICACIÓN DE INFORMACIÓN</b>	


En **puntos de color rojo** se deben ubicar aquellos eventos y/o víctimas que la comunidad no confirma o sobre la cual se deben hacer ajustes.

Actividades de implementación	Simbología
Verificación de información	Eventos / Víctimas confirmados 
	Eventos / Víctimas NO confirmados 




#### VI- Registro de la información de eventos (accidentes e incidentes) y víctimas.

- Durante el taller de cualificación, digitalice la nueva información en la tabla 3 (confirmación de eventos) en forma paralela al desarrollo de la verificación de la información de eventos (accidentes e incidentes) y víctimas.
- Si el municipio tiene una gran cantidad de eventos, cualifique solamente los accidentes.
- Revise la información de cada uno de los eventos (accidentes e/o incidentes) y víctimas.
- Si la información que surge en el taller coincide con la contenida en la tabla 3, indíquelo en el aparte de la tabla denominado **Confirmado**  con el símbolo:
- Si la información no coincide indíquelo en el aparte de la tabla denominado: **"No Confirmado", con símbolo**  , y en el aparte **"Observaciones"** describa en que consiste la diferencia entre la información registrada en la tabla 3 y la suministrada por los asistentes al taller.

La tabla 3 se debe diligenciar siguiendo el siguiente ejemplo:

Tabla 3. Confirmación de eventos y víctimas			
Estado de verificación de eventos			
Tipo de Evento	Confirmado	No confirmado	Observaciones
AFD_PP_2006_5493			

 <b>OFICINA DEL ALTO COMISIONADO PARA LA PAZ</b>	<b>NTC 6480 GESTIÓN TERRITORIAL</b>	 Acción Integral Contra Minas Antipersonal
	<b>ANEXO D METODOLOGÍA DE CUALIFICACIÓN DE INFORMACIÓN</b>	

INC_PP_2006_100020			La comunidad no reconoce que el evento hubiese ocurrido en el lugar que indica el expediente, sino en la vereda soltadero	
DMO_PP_2006_1000				
<b>Estado de verificación de víctimas</b>				
Nombre	Apellido	Confirmado	No confirmado	Observaciones
José Jair	González			
Ricardo	Soto			El personero indica que esta persona no ha sido registrada como víctima.


### VII- Identificación de información de nuevos eventos y de nuevas víctimas por MAP-MUSE.



Una vez se ha verificado la información de eventos AICMA que se encuentra registrada en el IMSMA, es importante identificar nueva información con la que cuente la comunidad respecto a la sospecha y/o presencia de MAP – MUSE, y de nuevas víctimas por estos artefactos explosivos en el territorio.


- **Ubicación en el mapa de nuevos eventos y de nuevas víctimas.**

Se deben ubicar en el mapa **puntos de color amarillo** de aquellos eventos que la comunidad confirma como nuevos (esta información se debe sistematizar en el formulario FULE). Recuerde enumerar los puntos amarillos y los FULE diligenciados, **la numeración debe coincidir.**

A continuación, ubique **puntos de color azul** a aquellas nuevas víctimas identificadas.

Actividades	Simbología
Registro de nueva información	Nuevos eventos identificados 
	Nuevas víctimas identificadas

 <b>OFICINA DEL ALTO COMISIONADO PARA LA PAZ</b>	<b>NTC 6480</b> <b>GESTIÓN TERRITORIAL</b>	 Acción Integral Contra Minas Antipersonal
	<b>ANEXO D</b> <b>METODOLOGÍA DE CUALIFICACIÓN DE INFORMACIÓN</b>	



### VIII- Registro de información de nuevas víctimas por MAP-MUSE.

Se diligencia la información de la tabla 4, en forma paralela al desarrollo de la actividad ubicación en el mapa de nuevos eventos y de nuevas víctimas.

Tabla 4. Ficha de caracterización de nuevas víctimas - SISMAP									
Nombre de la Víctima	Número de Identificación	Fecha del accidente	Contactos de la Víctima o familiar	Lugar del accidente: (Especificar detalladamente donde sucedió el hecho)	Número de punto en el mapa	Estado de la víctima	Afectación	Descripción del accidente	Tipo de artefacto que causó el accidente. (si aplica en caso de que se conozca si es una MAP o MUSE)
		D/M/A			2	Muerto	Lista desplegable con opción cerrada		MUSE

### IX- Consulta sobre la percepción del riesgo en el territorio


La percepción de riesgo se concibe como la comprensión subjetiva que una persona asume frente a lo que sus sentidos experimentan como una amenaza, en el sentido estricto es lo que internamente se comprende como riesgoso.

Para la percepción del riesgo por MAP, MUSE se cuenta con tres tablas con distintos fines:

1. La identificación del riesgo: tabla 5
2. La advertencia de señales de peligro: tabla 6
3. Las afectaciones de la comunidad: tabla 7

Solicite a los participantes responder las siguientes preguntas, si alguna de ellas es afirmativa, realice la ubicación en el mapa de la percepción del riesgo en el municipio, si las respuestas son negativas, dé por terminado el ejercicio.

Tabla 5. Identificación del Riesgo	Sí	No
¿Se han presentado en su comunidad y/o municipio confrontaciones, asentamientos o tránsito de grupos armados?		
¿Hay en las aproximaciones de su comunidad y/o municipio presencia de cultivos uso ilícito con programas de erradicación manual?		

 <b>OFICINA DEL ALTO COMISIONADO PARA LA PAZ</b>	<b>NTC 6480 GESTIÓN TERRITORIAL</b>	 <b>Acción Integral Contra Minas Antipersonal</b>
	<b>ANEXO D METODOLOGÍA DE CUALIFICACIÓN DE INFORMACIÓN</b>	

¿Se han presentado en su comunidad y/o municipio accidentes por mina antipersonal, trampas explosivas o municiones sin explotar?		
--	--	--

<b>Tabla 6. Advertencia de señales peligrosas</b>	<b>Sí</b>	<b>No</b>
¿Ha visto en su comunidad y/o municipio objetos extraños que parecen abandonados?		
¿Ha visto en su comunidad y/o municipio objetos de uso común que parecen abandonados?		
¿Ha visto en su comunidad y/o municipio cambios en el suelo o la vegetación (montículos de tierra, hundimientos, cráteres de explosión, árboles quemados) donde antes no los había?		
¿Ha visto en su comunidad y/o municipio cables atravesados en el camino o parte de minas antipersonal visibles?		
¿Ha visto en su comunidad y/o municipio animales heridos o muertos por causas no naturales?		
¿Ha visto en su comunidad y/o municipio señales que advierten la presencia de minas antipersonal?		
¿Ha visto en su comunidad y/o municipio señales de combate como casquillos de balas y trozos de metal?		


<b>Tabla 7. Afectaciones a la comunidad</b>	<b>Sí</b>	<b>No</b>
¿Existe lugares en su comunidad y/o municipio a los que no pueda ir porque corre el riesgo de encontrar artefactos explosivos?		
¿Se han presentado en su comunidad y/o municipio desabastecimiento de alimentos por causa de la presencia de artefactos explosivos?		
¿Se han presentado desplazamientos forzados o confinamientos (no poder salir de un determinado lugar) por causa de la presencia de artefactos explosivos?		
¿Han dejado los niños y niñas de su comunidad y/o municipio, dejado de ir a clase por causa de la presencia de artefactos explosivos?		
¿En su comunidad y/o municipio hay personas que no han podido ir a sus lugares trabajo (cultivo, caza) por causa de la presencia de artefactos explosivos?		
¿En su comunidad y/o municipio hay personas que no han podido ir a centros de salud por causa de la presencia de artefactos explosivos?		
¿En su comunidad y/o municipio hay personas que no han podido ir a sus lugares de culto o recreación, por causa de la presencia de artefactos explosivos?		



 <b>OFICINA DEL ALTO COMISIONADO PARA LA PAZ</b>	<b>NTC 6480</b> <b>GESTIÓN TERRITORIAL</b>	 Acción Integral Contra Minas Antipersonal
	<b>ANEXO D</b> <b>METODOLOGÍA DE CUALIFICACIÓN DE INFORMACIÓN</b>	

### X- Ubicación en el mapa de la percepción del riesgo

Después de haber respondido las preguntas anteriores, en el caso que se haya respondido **Sí**, ubique en el mapa el siguiente símbolo en los lugares dónde se identificó el riesgo y enumérelos.

Actividad	Simbología
Señales de peligro	

### XI- Registro de percepción de riesgo

Diligencie la información de la **tabla 8** a medida que se ubican en el mapa los puntos geográficos en donde se identificó una percepción de riesgo representada por una señal de peligro.


Tabla 8. Percepción del riesgo				
Número de punto en el Mapa	1. ¿Qué grupos poblacionales están realmente en riesgo por MAP, MUSE?	2. ¿Son resguardos o consejos comunitarios?, en caso afirmativo indique ¿Cuáles?	3. ¿Existe riesgo por MAP, MUSE en centros educativos?	4. ¿Cuáles? (En caso de que haya respondido <b>SI</b> a la pregunta anterior)
<b>1</b>				
<b>2</b>				
<b>3</b>				

### 3) Acta del Consejo de Seguridad, informe del proceso de cualificación de información y Plan de trabajo.

- **Acta del Consejo de Seguridad y ayuda de memoria.**

- Realice una **ayuda de memoria** en el formato pertinente en el cual se informe del objetivo de la jornada de cualificación de información mediante la herramienta de Mapa Parlante, las dificultades en la realización de la jornada, y los hallazgos concluyentes que se obtuvieron. **En el formato de ayuda de memoria adjunte las 8 tablas de la guía diligenciadas y sistematícelo en el sistema periférico en las actas correspondientes a Desminado Humanitario**
- Anexe a la ayuda de memoria el **acta de la reunión** del Consejo de Seguridad, la cual debe ser realizada por la autoridad municipal.

**No olvide:**

 <b>OFICINA DEL ALTO COMISIONADO PARA LA PAZ</b>	<b>NTC 6480</b> <b>GESTIÓN TERRITORIAL</b>		Acción Integral Contra Minas Antipersonal
	<b>ANEXO D</b> <b>METODOLOGÍA DE CUALIFICACIÓN DE INFORMACIÓN</b>	<b>VERSIÓN: 4</b> <b>04/04/2023</b>	

- Si como resultado del ejercicio se tiene **nueva información de víctimas** que no se encuentran registrados en los reportes de afectación, se debe informar al componente de Atención Integral a Víctimas de la AICMA con los siguientes datos: Nombre y apellido, número de documento de identidad, datos de contacto, descripción del accidente.
- En caso de encontrar nuevos eventos, gestionar el diligenciamiento de FULE por la Secretaría de Gobierno o la Personería Municipal y asegurar que la AICMA procese esta información.
- Incluir la información pertinente en la ayuda de memoria si se confirma la percepción del riesgo por presencia de MAP, MUSE, identificada en el ejercicio de Mapa Parlante.
- Solicitar a la oficina de planeación municipal, la certificación donde conste la pertenencia de la vereda o no al municipio, en caso de que se encuentren inconsistencias cartográficas en el mapa oficial de eventos AICMA y en el mapa con el que se guía la alcaldía, el resguardo o el consejo comunitario<sup>6</sup>.

#### 4) Evaluación del Taller

Es importante realizar una evaluación del taller de cualificación. Al finalizar el taller se entrega a cada uno de los participantes la evaluación y se lee en voz alta las instrucciones para el diligenciamiento.

Se debe escribir: **el lugar** donde se realiza el taller en los apartes: Departamento y Municipio. Así como también **la fecha** de realización y el **nombre del tallerista**.


La evaluación que se realiza contiene seis (6) preguntas, que evalúan:

- Contenidos del taller (pregunta 1 y 2)
- Metodología del taller (pregunta 3 y 4)
- Utilidad y aplicabilidad (pregunta 5)
- Desempeño de los facilitadores (pregunta 6)

Se les solicita a los participantes dar una calificación de 1 a 5 en donde una calificación de “1” quiere decir que está “Completamente en desacuerdo”, “2”. Está en “En desacuerdo”, “3”. Esta “Ni de acuerdo, ni en desacuerdo”, “4”. Está “De acuerdo” y “5”. “Está Completamente de acuerdo”.

Posteriormente al diligenciamiento de la encuesta, se realiza la sumatorio de los valores de cada una de las evaluaciones y luego se suman todos los valores finales de

<sup>6</sup> La autoridad local deberá actuar para realizar los ajustes cartográficos pertinentes. Ejemplo: Límites veredales, nuevos corregimientos, reconocimiento de territorios colectivos, ríos, carretables, entre otros.

 <b>OFICINA DEL ALTO COMISIONADO PARA LA PAZ</b>	<b>NTC 6480</b> <b>GESTIÓN TERRITORIAL</b>		Acción Integral Contra Minas Antipersonal
	<b>ANEXO D</b> <b>METODOLOGÍA DE CUALIFICACIÓN DE INFORMACIÓN</b>	<b>VERSIÓN: 4</b>	
		<b>04/04/2023</b>	

las encuestas y se promedia, con lo cual se tendrá conocimiento sobre la percepción promedio de los participantes.

El resultado de la evaluación se ubica en la siguiente escala de valores:

<b>Escala de valores para el análisis de las repuestas a Evaluación del taller de cualificación</b>	
<b>Nivel</b>	<b>Porcentajes</b>
Por encima del promedio	24-30
Promedio	13-23
Por debajo del promedio	1-12

Si la percepción de los participantes del taller se ubica en los niveles promedio y por debajo del promedio, es importante formular un plan de mejoramiento e incorporar las mejoras al taller.

**TALLER CUALIFICACIÓN DE INFORMACIÓN  
MEDIANTE LA HERRAMIENTA CARTOGRÁFICA DE MAPA PARLANTE  
CON COMUNIDADES/RESGUARDOS/CONSEJO COMUNITARIOS  
EN MUNICIPIOS TIPO I - ALTA AFECTACIÓN**


Departamento	Municipio
Fecha	Tallerista

Marque con una "X" el valor que mejor refleje su opinión frente a las siguientes afirmaciones, teniendo en cuenta:

1. Completamente en desacuerdo
2. En desacuerdo
3. Ni de acuerdo, ni en desacuerdo
4. De acuerdo
5. Completamente de acuerdo

1. Los objetivos del taller fueron presentados al inicio del mismo y estos se han cumplido satisfactoriamente.	<input type="checkbox"/>	<input type="checkbox"/>	<input type="checkbox"/>	<input type="checkbox"/>	<input type="checkbox"/>
2. Los Contenidos del taller responden a los objetivos planteados y satisfacen las expectativas del mismo.	<input type="checkbox"/>	<input type="checkbox"/>	<input type="checkbox"/>	<input type="checkbox"/>	<input type="checkbox"/>
3. El taller está estructurado de modo claro y comprensible, siendo adecuado su contenido teórico y práctico.	<input type="checkbox"/>	<input type="checkbox"/>	<input type="checkbox"/>	<input type="checkbox"/>	<input type="checkbox"/>
4. El material entregado en el taller ha sido útil, adecuado, claro y acorde con los objetivos y contenido del mismo.	<input type="checkbox"/>	<input type="checkbox"/>	<input type="checkbox"/>	<input type="checkbox"/>	<input type="checkbox"/>
5. El taller le ha aportado conocimientos nuevos cumpliendo con sus expectativas de aprendizaje.	<input type="checkbox"/>	<input type="checkbox"/>	<input type="checkbox"/>	<input type="checkbox"/>	<input type="checkbox"/>
6. El conferencista tiene dominio, conocimiento del tema, facilitando el aprendizaje de los participantes	<input type="checkbox"/>	<input type="checkbox"/>	<input type="checkbox"/>	<input type="checkbox"/>	<input type="checkbox"/>

OBSERVACIONES:

 <b>OFICINA DEL ALTO COMISIONADO PARA LA PAZ</b>	<b>NTC 6480</b> <b>GESTIÓN TERRITORIAL</b>		Acción Integral Contra Minas Antipersonal
	<b>ANEXO D</b> <b>METODOLOGÍA DE CUALIFICACIÓN DE INFORMACIÓN</b>	<b>VERSIÓN: 4</b> <b>04/04/2023</b>	

## 5. Sistematización de la información

- Las 8 Tablas diligenciadas a lo largo del taller de Mapa Parlante y contenidas en esta Guía, se deben ingresar al Sistema Periférico del IMSMA.
- Los datos de las tablas se deben ingresar al Visor, por medio del enlace:

[https://ergit.presidencia.gov.co/visores/mapa\\_parlante/](https://ergit.presidencia.gov.co/visores/mapa_parlante/)

- La información sobre víctimas se remite al componente de Atención Integral a Víctimas o se sistematiza en el SISMAP si te tiene acceso.

## 6. RESPUESTA A REQUERIMIENTOS

En conjunto con el componente o funcionario pertinente de la entidad coordinadora de la AICMA, gestione la respuesta a alguno de los requerimientos que generaron la necesidad de cualificar la información sobre incidentes y accidentes relacionados con las minas antipersonal y las municiones sin explosionar (MAP, MUSE):

- Necesidad del territorio para intervenir en AICMA.
- Recomendación efectuada por la Defensoría del Pueblo en una Alerta Temprana
- Requerimiento judicial